Natura 2000-Managementplan für das Vogelschutzgebiet 7915-441 „Mittlerer Schwarzwald“ - Karte 2.3.9

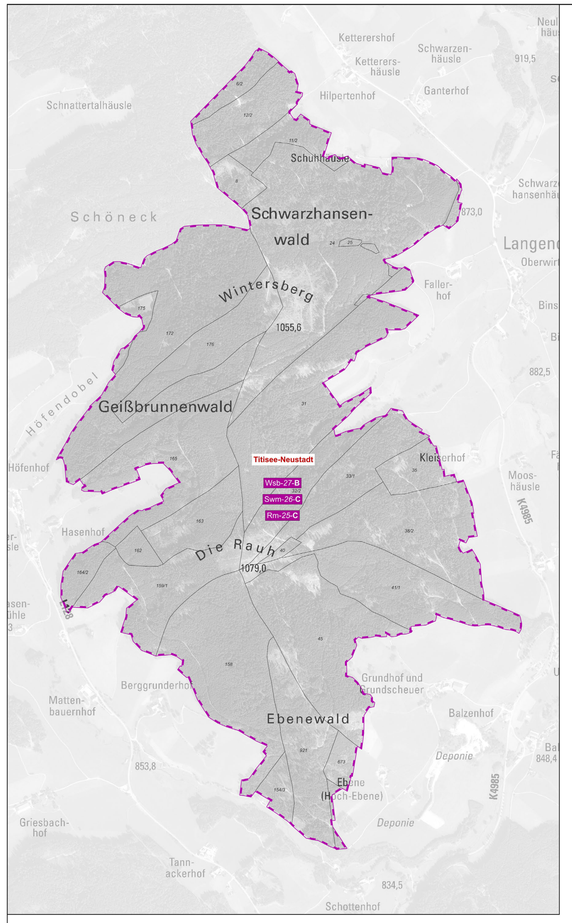

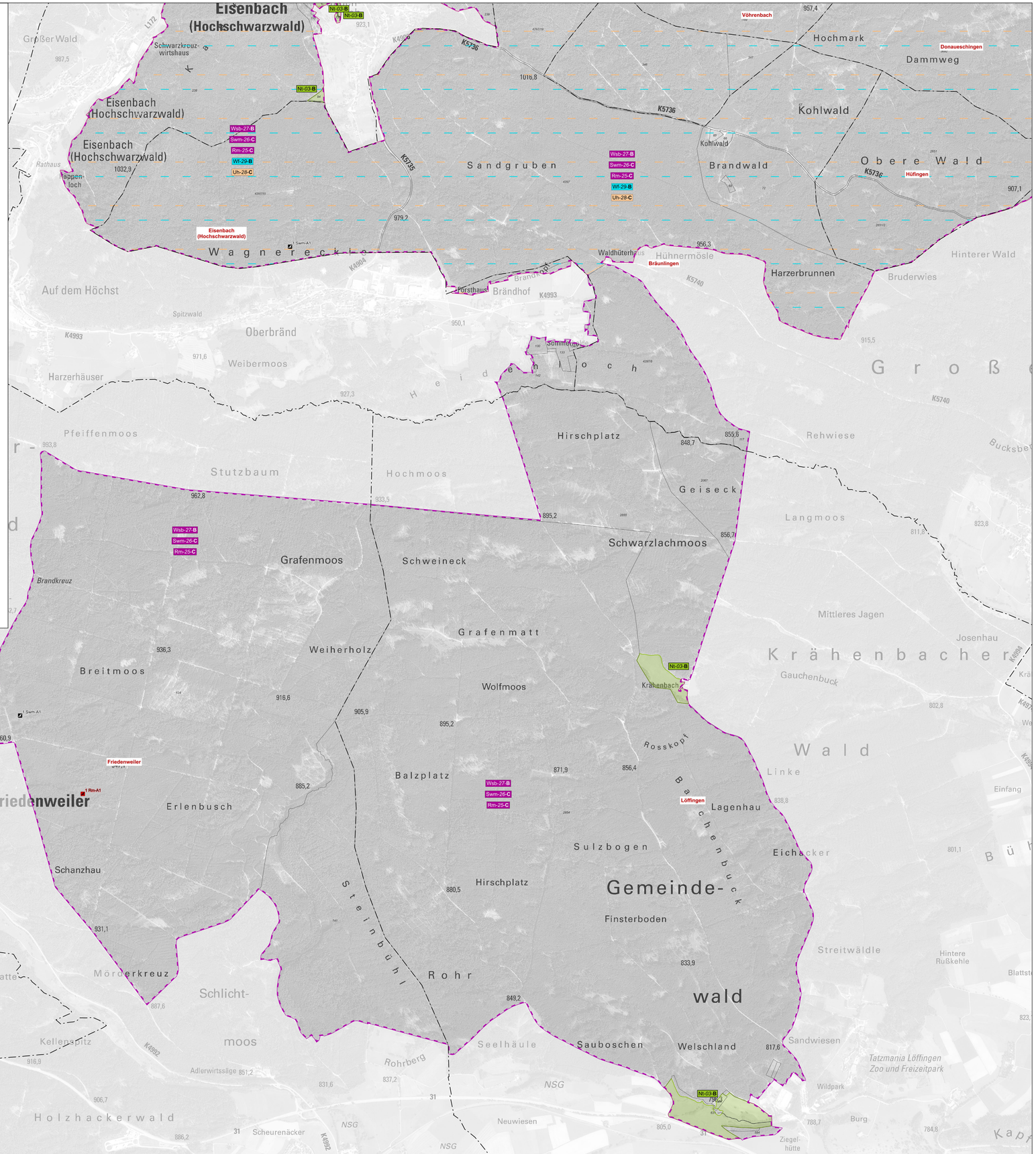

1. Bestand und Erhaltungsziele

Erhaltung oder Wiederherstellung eines günstigen Erhaltungszustands der Vogelarten und ihrer Lebensstätten [1]

Arten ohne Darstellung Artnachweise (Fundpunkte):

- Zig **Zitronenzeisig** (*Carduelis citrinella*)

Arten mit Darstellung Artnachweise [2] **:**

- Wsb **Wespenbussard** (*Pernis apivorus*) [A072] *Die Lebensstätte umfasst das gesamte VSG.*
- Swm **Schwarzmilan** (*Milvus migrans*) [A073] *Die Lebensstätte umfasst das gesamte VSG.*
- Rm **Rotmilan** (*Milvus milvus*) [A074] *Die Lebensstätte umfasst das gesamte VSG.*
- Wf **Wanderfalke** (*Falco peregrinus*) [A103]
- Uh **Uhu** (*Bubo bubo*) [A215]
- Wh **Wendehals** (*Jynx torquilla*) [A233]
- Hei **Heidelerche** (*Lullula arborea*) [A246]
- Rdr **Ringdrossel** (*Turdus torquatus*) [A282]
- Bls **Berglaubsänger** (*Phylloscopus bonelli*) [A313]
- Nt **Neuntöter** (*Lanius collurio*) [A338]

Wiederherstellungskulisse (ehemalige Lebensstätten):

- **Zitronenzeisig** (*Carduelis citrinella*) und **Ringdrossel** (*Turdus torquatus*)

[1] **Beschriftung Lebensstätten:**

Wh-06-B
- Beispiel: DDA-Artkürzel, Nummer der Erfassungseinheit der Art und Erhaltungszustand
- Erhaltungszustand: A = hervorragend, B = gut, C = durchschnittlich oder beschränkt
- *Nummer der Erfassungseinheit (letzte 2 Ziffern)*
- Artkürzel Dachverband Deutscher Avifaunisten (siehe Legende)

[2] **Beschriftung Art- und Reviernachweise:**

1 Nt-A2
- Beispiel Artnachweis: Anzahl Individuen, DDA-Artkürzel und EOAC-Brutzeitcodes
- EOAC-Brutzeitcodes (siehe unten)
- Artkürzel Dachverband Deutscher Avifaunisten (siehe Legende)
- Anzahl Individuen

Nt-B4
- Darstellung der ermittelten Reviere mit Angabe des EOAC-Brutzeitcodes

EOAC-Brutzeitcodes:
A1-M-I / Brutzeit / Brutnahrlat
A2-Sing, trom. o.balz M zur Brutzeit / Habitat
B3-Paar zur Brutzeit / Habitat
B4-Revierverh. mind. 2 x Abstand mind. 7 d
B5-Balzverhalten (M und W)
B6-Altvogel sucht wahrs. Nestplatz auf
B7-Altern Altvögeln Nest-/Jungenhinweis
B9-Nest- oder Höhlenbau
C10-Verleiten
C11-Nest o. El. aktueller Brut
C12-fl. Jungvögel / Dunenjunge
C13-Altvogel vert. / suchen Nestplatz
C14-Altvogel Kotsack / mit Futter
C15-Nest mit Eiern
C16-Junge im Nest

Ergänzungen:
X17-überfliegend
X18-jagend, nahrungssuchend
X19-wandernd, durchziehend
X20-rastend
X21-Kopula, Paarung
X22-Losung, Kot, Gewölle
X23-Körperfragement, Feder
X24-abgestorben, tot
X25-Trittsiegel

2. Entwicklungsziele

Die Entwicklungsziele werden aus kartografischen Gründen nicht dargestellt. Sie umfassen die Verbesserung, Aufwertung oder Neuschaffung einer Lebensstätte.

Bestand weiterer im Vogelschutzgebiet relevanter Vogelarten

Lebensstätten weiterer relevanter Vogelarten [1]
Arten ohne Darstellung Artnachweise (Fundpunkte):

- Bp **Baumpieper** (*Anthus trivialis*) [A256]
- W **Wiesenpieper** (*Anthus pratensis*) [A257]

Natura 2000-Gebietsgrenze

- Vogelschutzgebiet „Mittlerer Schwarzwald“

Sonstiges

- Gemeindegrenze

Grundlage: Orthophoto (DOP20), Topografische Karte 1:25.000 (DTK25) und 1:500.000 (DTK 500)
Amtliches Liegenschaftskatasterinformationssystem (ALKIS); © Landesamt für Geoinformation und Landentwicklung Baden-Württemberg (www.lgl-bw.de); GeoBasis-DE/BKG (www.bkg.bund.de) (2023) dl-de/by-2-0
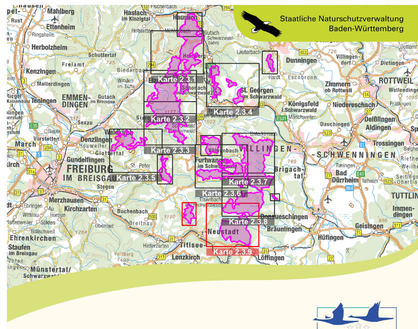
0 200 400 600 800 1.000 m